




Условные обозначения

- граница территории, в отношении которой осуществляется подготовка проекта планировки
- существующая красная линия
- граница планируемого элемента планировочной структуры - улично-дорожная сеть
- граница планируемого элемента планировочной структуры - территория общего пользования, за исключением улично-дорожной сети
- 23.43.04016007 граница кадастрового квартала, согласно сведениям ЕГРН, номер
- 23.43.0126007.38 граница существующего земельного участка, согласно сведениям ЕГРН, номер
- 23.43.0401029.37 граница ОКС согласно сведениям ЕГРН, номер
- подходы и подъезды к земельному участку
- автомобильная дорога с асфальтовым покрытием
- озелененные территории общего пользования - бульвар "Волжский"

Примечания:

- Линии отступа от красных линий в целях определения мест допустимого размещения зданий, строений, сооружений в границах территории, в отношении которой осуществляется подготовка проекта планировки - отсутствуют.
- Границы зон планируемого размещения объектов капитального строительства в границах территории, в отношении которой осуществляется подготовка проекта планировки - отсутствуют.
- Граница существующего элемента планировочной структуры - отсутствует.

						МЗ-415/2022-ДПТ			
						Документация по планировке территории (проект планировки территории и проект межевания территории) в границах улицы Волжской от улицы Новороссийской до улицы имени Селезнева в Карасунском внутригородском округе города Краснодара			
Изм.	Кол. уч.	Лист	№ док.	Подпись	Дата	Основная часть	стадия	лист	листов
ГАП	Сечь Д.Е.				07.22		ППТ	1	
Глав. спец.	Киндеева Т.А.				07.22				
						Чертеж планировки территории. М 1:2000	МБУ "Институт Горкадастрпроект"		
Н.контр.	Сечь Д.Е.				07.22				